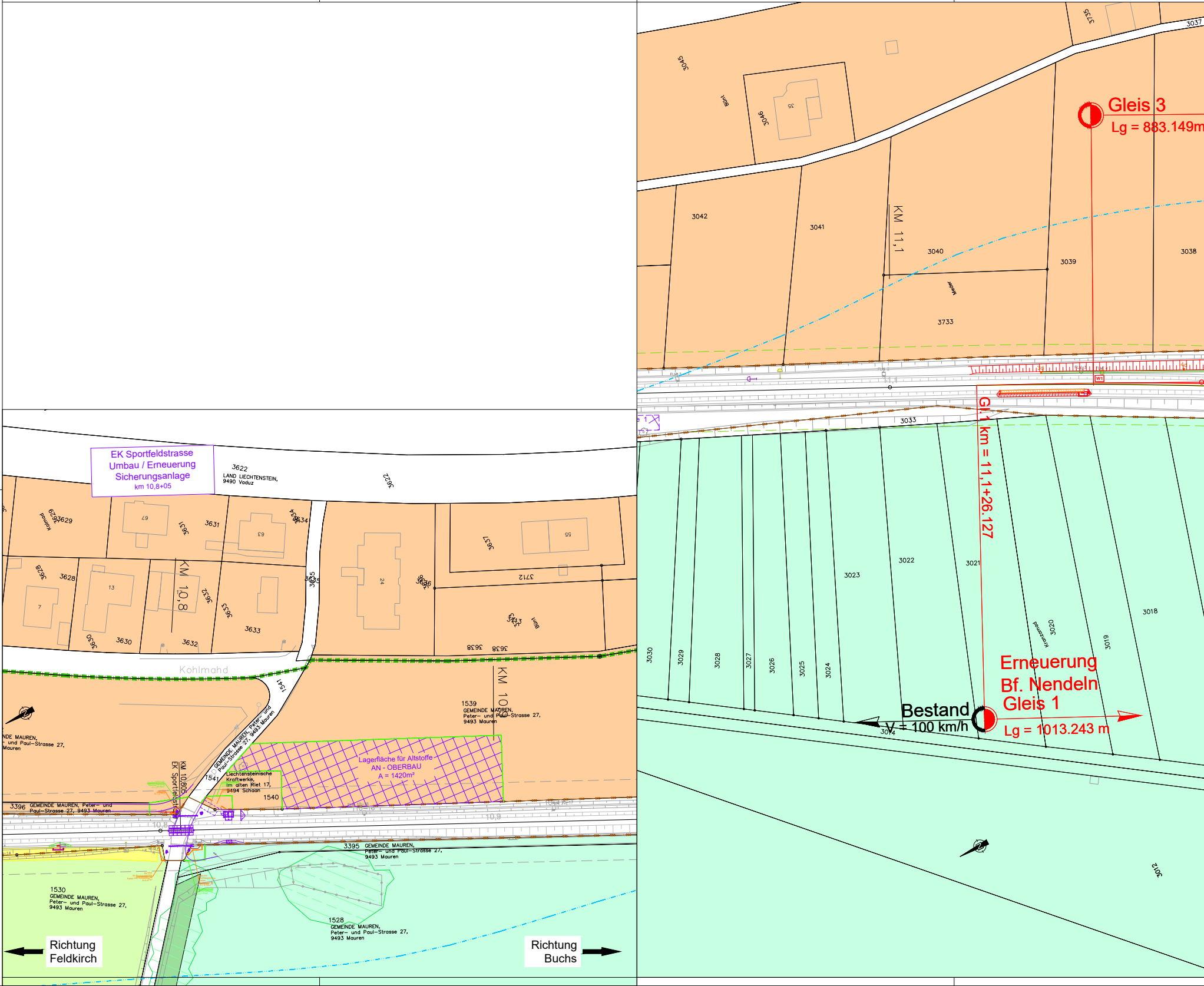
EK Sportfeldstrasse
Umbau / Erneuerung
Sicherungsanlage
km 10,8+05
3622
LAND LIECHTENSTEIN,
9490 Vaduz
3622
3629
3631
3634
3628
3630
3632
3633
3635
3636
3637
3638
3712
3713
KM 10,8
Kohlmahd
1541
1539
GEMEINDE MAUREN,
Peter– und Paul–Strasse 27,
9493 Mauren
KM 10,9
KM 10,805
EK Sportfeldstr.
GEMEINDE MAUREN, Peter– und Paul–Strasse 27, 9493 Mauren
Liechtensteinische
Kraftwerke,
Im alten Riet 17,
9494 Schaan
1540
Lagerfläche für Altstoffe
AN - OBERBAU
A = 1420m²
3396 GEMEINDE MAUREN, Peter– und Paul–Strasse 27, 9493 Mauren
10,8
10,9
3395 GEMEINDE MAUREN,
Peter– und Paul–Strasse 27,
9493 Mauren
1530
GEMEINDE MAUREN,
Peter– und Paul–Strasse 27,
9493 Mauren
1528
GEMEINDE MAUREN,
Peter– und Paul–Strasse 27,
9493 Mauren
Richtung
Feldkirch
Richtung
Buchs
3045
3046
3735
3037
3042
3041
3040
3039
3038
3733
KM 11,1
Gleis 3
Lg = 883.149m
3033
Gl. 1 km = 11,1+26.127
3023
3022
3021
3020
3019
3018
3030
3029
3028
3027
3026
3025
3024
3014
3012
Erneuerung
Bf. Nendeln
Gleis 1
Bestand
V = 100 km/h
Lg = 1013.243 m

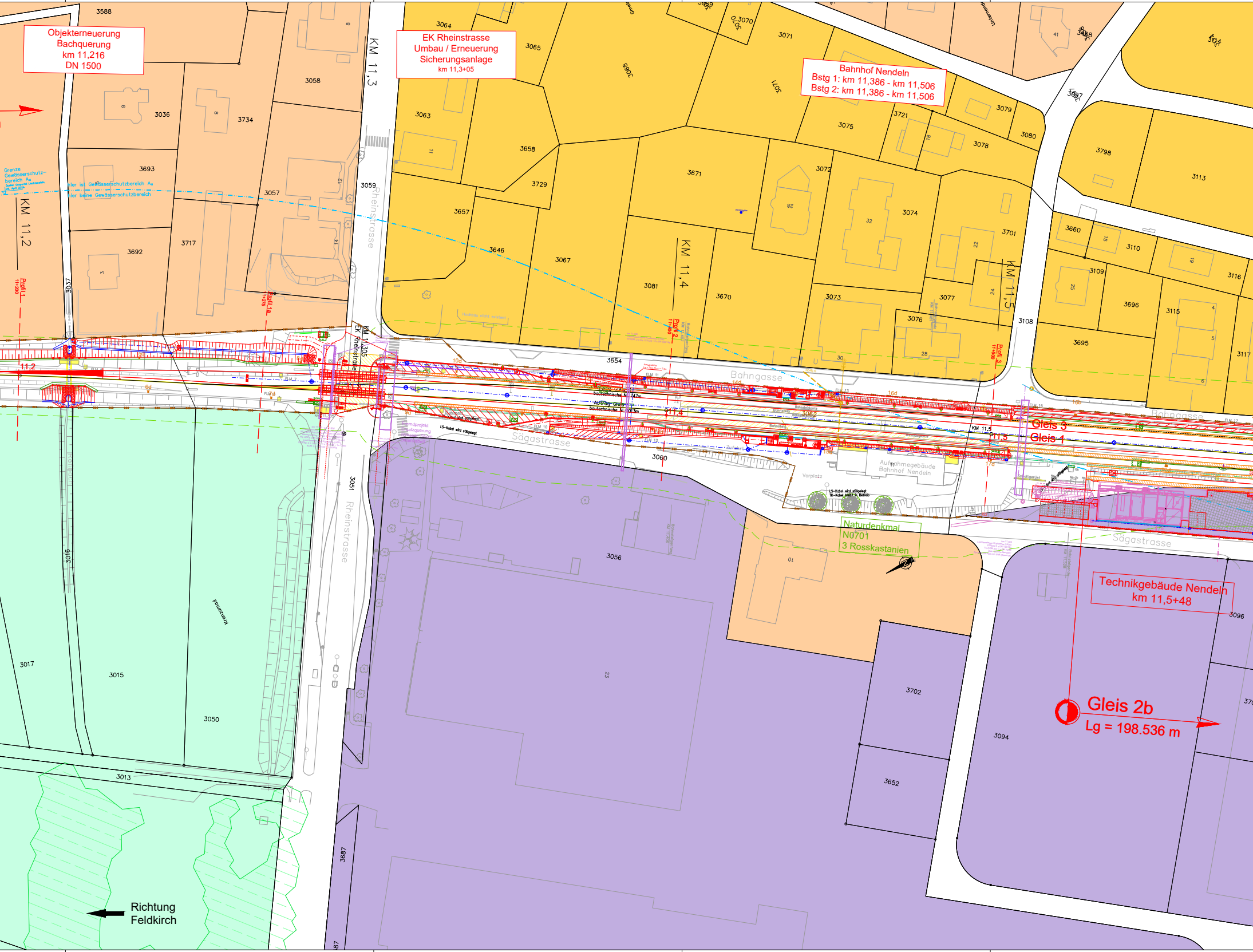
Objekterneuerung
Bachquerung
km 11,216
DN 1500
EK Rheinstrasse
Umbau / Erneuerung
Sicherungsanlage
km 11,3+05
Bahnhof Nendeln
Bstg 1: km 11,386 - km 11,506
Bstg 2: km 11,386 - km 11,506
KM 11,2
KM 11,3
KM 11,4
KM 11,5
Grenze Gewässerschutzbereich Au
hier ist Gewässerschutzbereich Au
hier keine Gewässerschutzbereich
Rheinstrasse
Bahngasse
Sägastrasse
Kranzamad
Profil 1
Profil 1a
Profil 2
Profil 3
KM 11,305
EK Rheinstrasse
Aufnahmegebäude Bahnhof Nendeln
Vorplatz
Naturdenkmal
N0701
3 Rosskastanien
Gleis 3
Gleis 1
Gleis 2b
Lg = 198.536 m
Technikgebäude Nendeln
km 11,5+48
Richtung
Feldkirch
3588
3058
3036
3734
3693
3057
3717
3692
3037
3059
3064
3065
3068
3070
3071
3063
3658
3729
3657
3646
3067
3671
3081
3670
3072
3074
3075
3721
3079
3080
3078
3701
3073
3077
3076
3654
3060
3062
3097
3798
3113
3660
3110
3116
3109
3696
3115
3108
3695
3117
3051
3056
3016
3017
3015
3050
3013
3702
3652
3094
3096
3687

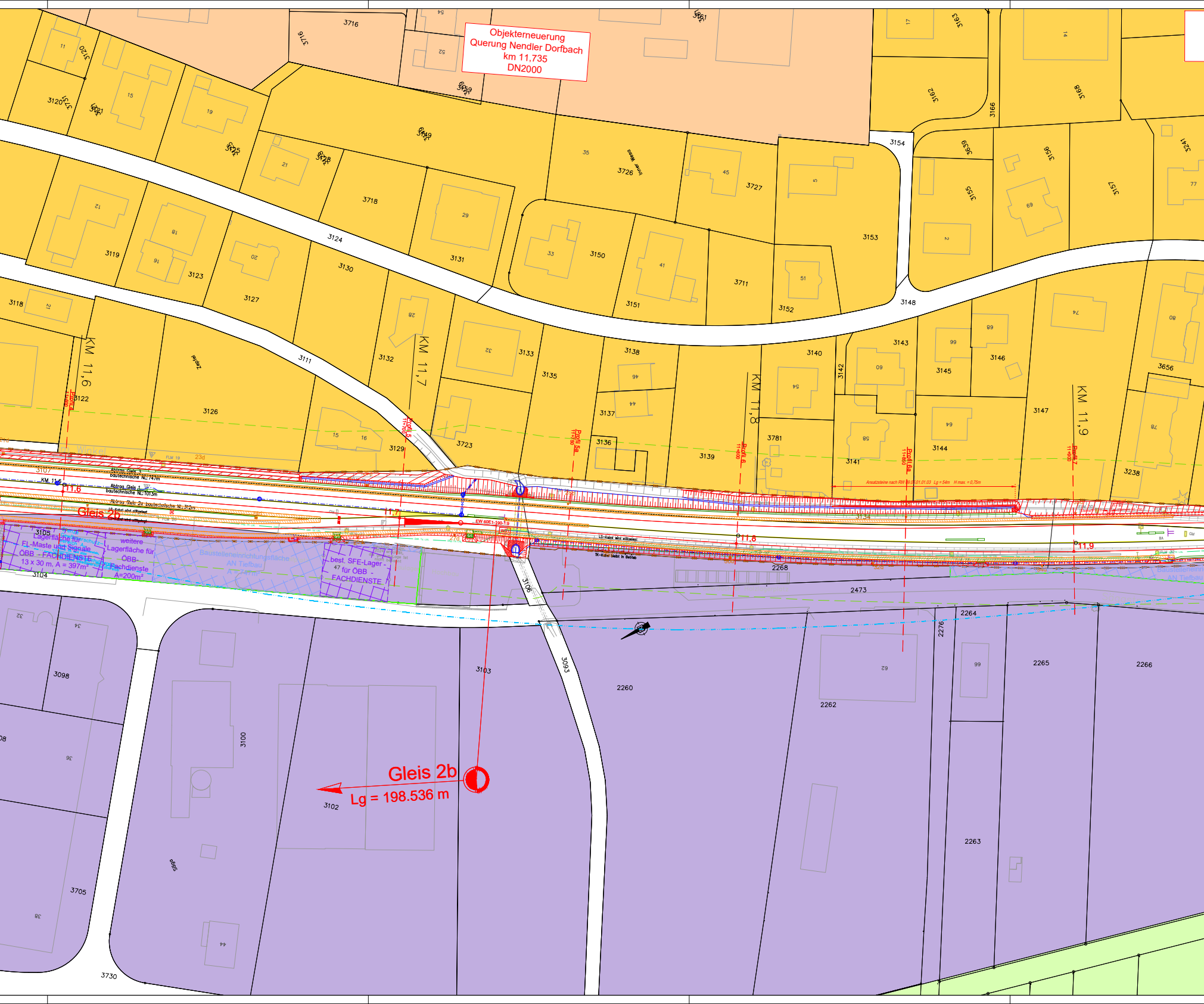

Objekterneuerung
Querung Nendler Dorfbach
km 11,735
DN2000

Gleis 2b
Lg = 198.536 m

KM 11,6
KM 11,7
KM 11,8
KM 11,9
11,6
11,7
11,8
11,9
Gleis 2b
Profil 5
Profil 5a
Profil 6
Profil 6a
Profil 7
Lagerfläche für
FL-Maste und Signale
ÖBB - FACHDIENSTE
13 x 30 m, A = 397m²
weitere
Lagerfläche für
ÖBB-
Fachdienste
A=200m²
Baustelleneinrichtungsfläche
AN Tiefbau
best. SFE-Lager
für ÖBB -
FACHDIENSTE
Zepfel
Inner Wasa
3716
3776
3120
3121
3125
3126
3122
3119
3123
3127
3118
3124
3130
3131
3132
3133
3135
3129
3111
3723
3718
3149
3128
3726
3727
3153
3150
3151
3711
3152
3148
3154
3162
3166
3168
3163
3659
3155
3156
3157
3241
3138
3137
3136
3139
3140
3142
3143
3145
3146
3656
3147
3144
3141
3781
3238
3107
3105
3104
3106
3093
3098
3100
3103
3102
3705
3730
2268
2473
2264
2276
2265
2266
2260
2262
2263

Schwemmegass
Umbau / Erneuerung
Sicherungsanlage
km 11,9+73

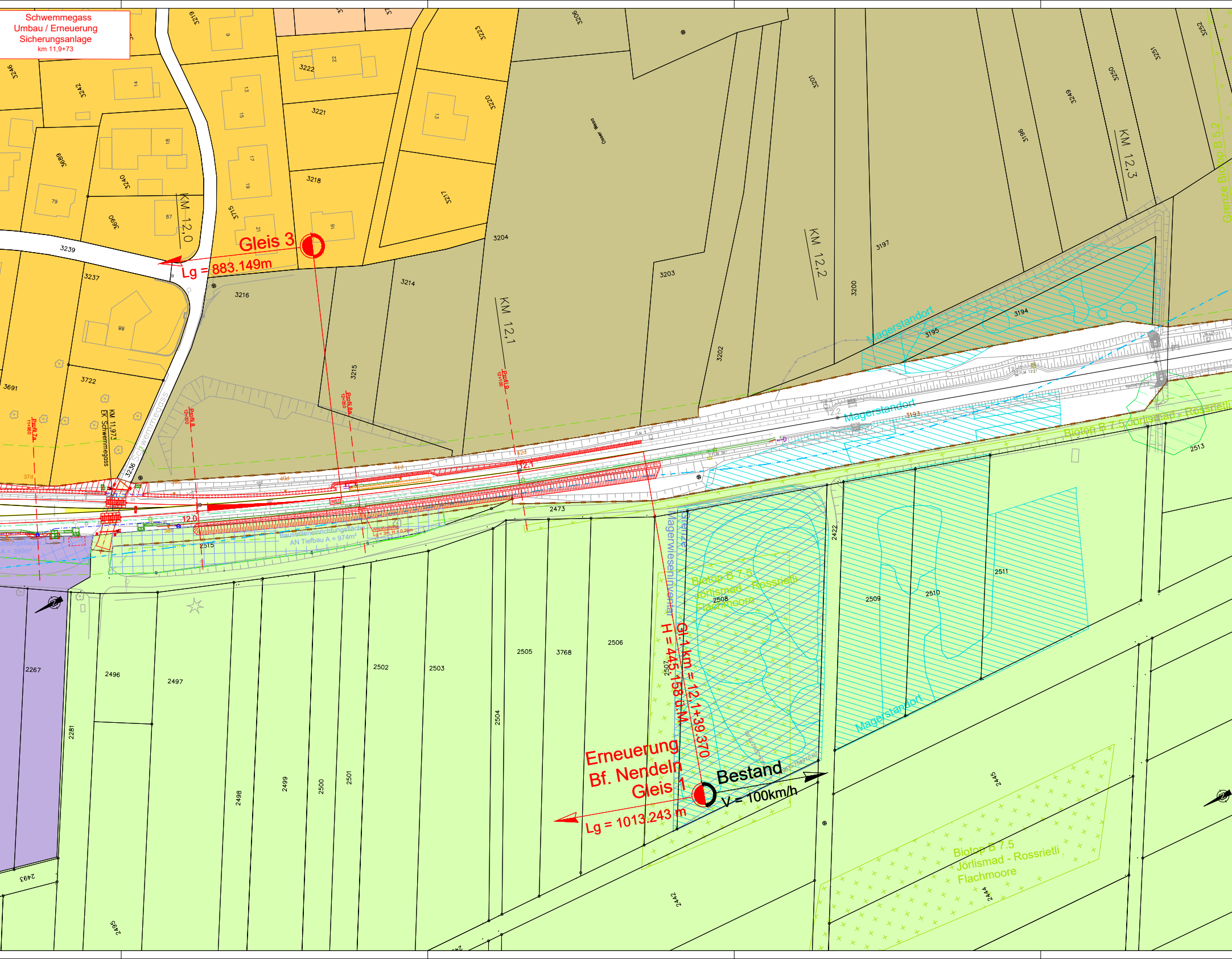
Gleis 3
Lg = 883.149m
Erneuerung
Bf. Nendeln
Gleis 1
Lg = 1013.243 m
Bestand
V = 100km/h
Gl. 1 km = 12.1+39.370
H = 445.158 ü.M.
KM 12,0
KM 12,1
KM 12,2
KM 12,3
KM 11,973
EK Schwemmegass
Schwemmegass
Magerstandort
Magerstandort
Magerstandort
Biotop B 7.5
Jörlismad - Rossrietli
Flachmoore
Biotop B 7.5 Jörlismad - Rossrietli
Biotop B 7.5
Jörlismad - Rossrietli
Flachmoore
Grenze Magerwieseninventar
Grenze Biotop B 5.2
Baustelleneinrichtungsfläche
AN Tiefbau A = 974m²
Profil 7a
Profil 8
Profil 8a
Profil 9
3239
3237
3216
3215
3214
3204
3203
3202
3200
3197
3196
3195
3194
3193
3201
3206
3218
3219
3220
3221
3222
3223
3217
3236
3240
3242
3246
3249
3250
3251
3252
3689
3690
3691
3715
3722
2473
2513
2515
2267
2281
2422
2442
2444
2445
2493
2495
2496
2497
2498
2499
2500
2501
2502
2503
2504
2505
2506
2507
2508
2509
2510
2511
3768

Dieser Plan dient als Orientierungshilfe und Übersicht über die einzelnen Bauteile
Nähere Angaben können den entsprechenden Fachplänen entnommen werden

SFE:	FkBc-EB2-BF01SP-02-0041	SFE-Lageplan
Gleistrassierung:	FkBc-EB2-BF01OB-02-0011	Absteckplan
Entwässerung:	FkBc-EB2-BF01SP-02-0030	Lageplan Entwässerung
Einbauten:	FkBc-EB2-BF01SP-02-0031	Lageplan Werkleitungen

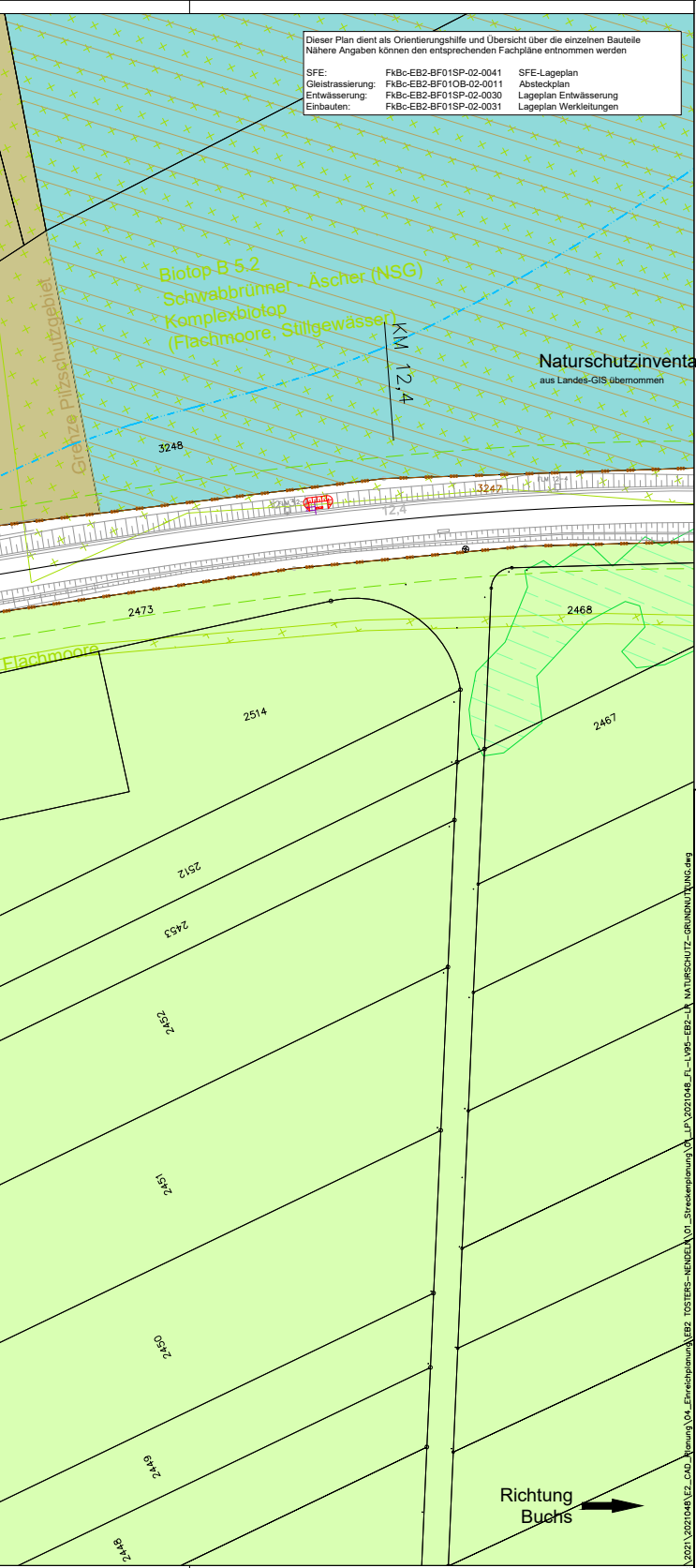
Biotop B 5.2
Schwabbrünner - Äscher (NSG)
Komplexbiotop
(Flachmoore, Stillgewässer)
Grenze Pilzschutzgebiet
KM 12,4
3248
3247
12,4
2473
2468
Flachmoore
2514
2467
2512
2453
2452
2451
2450
2449
2448
Richtung
Buchs

Naturschutzinventar:
aus Landes-GIS übernommen

O:\2021\2021048\E2_CAD_Planung\04_Einreichplanung\EB2 TOSTERS-NENDELN\01_Streckenplanung\01_LP\2021048_FL-LV95-EB2-LP NATURSCHUTZ-GRUNDNUTZUNG.dwg

Vermessungsaufnahme:
Stand 1.10.2010
Aufnahme im Landestriangulationssystem LV03
Umwandlung in das System LV95: April 2022

AVD Vermessung
ZT GmbH
Eisengasse 2
A-6850 Dornbirn
Telefon +43 5572 23149
Fax +43 5572 31449
avd@aon.at

Legende:

Grenzen:

▬	Abtrag
▨	vorauseilende Maßnahme
▨	Fremdprojekt
—	Bestand
—	Projekt
—	Abtrag

—	Gemeindegrenze
—	Grundstücksgrenze
—	Bahngrundgrenze Bestand
- -	Bahngrundgrenze Neu
—	Grenze Kauf zur Nebenanlage
—	Grenze vorübergehende Beanspruchung
- -	Grenze Servitut
—	Grenze mögliche Rückgabe
- -	Bauverbotsbereich Bestand
—	Bauverbotsbereich Neu
—	Bahnhofsgrenze Neu
—	Grenze Gewässerschutzbereich
—	Gleisachsen Bestand
—	Gleisachsen Abtrag
—	Gleisachsen Neu
—	Zaun , Abgrenzung
—	Kanal - Regenwasser
—	Kanal - Schmutzwasser
- -	Drainage
—	Rigol
—	Pendelrinne
	Kabelschacht, Kabeltrog
■	Fahrleitungsmast Typ N bzw. KF, F
	Signal
	technische Eisenbahnsicherungsanlage
	Schranken

Bestandseinbauten:

- -	Gas
—	Wasser
- -	Strom
—	Kommunikationskabel
- -	Kanal Schmutzwasser
—	Kanal- Regenwasser
- -	Drainage
—	ÖBB - TK-Kabel
—	ÖBB - LS-Kabel

Naturschutzinventar:
aus Landes-GIS übernommen

+ + +	Biotop
▨	Magerstandort
▥	Magerwieseninventar
▨	Pilzschutzgebiet
▨	Feld-, Ufergehölze
▩	Naturdenkmal

Neophytenflächen:
aus Landes-GIS übernommen

🟨	Goldruten

Legende Grundnutzung:
aus Landes-GIS übernommen

🟩	Nutzungsart Wald	🟧	Nutzungsart Wohnzone A
🟦	Nutzungsart Gewässer	🟨	Nutzungsart Wohnzone B
🟩	Nutzungsart Landwirtschaft	🟩	Nutzungsart Freihaltezone
🟪	Nutzungsart Arbeitszone ES IV	🟩	Nutzungsart Übriges Gebiet
🟪	Nutzungsart Industrie	⬛	Nutzungsart Öffentlich

ÖBB
INFRA

Plannummer: **FkBc-EB2-BF01SP-02-0070-A02**

AUSFERTIGUNG	
EINLAGEZAHL	70

Strecke
303 01 Feldkirch (AT) - Buchs (CH)

Maßnahmen für den Erhalt der bestehenden Infrastruktur
km 8,3+75 - km 17,3+38

Streckenplanung

EINREICHPROJEKT

Index	Datum	Name	Beschreibung der Änderung	Zustimmung
4				...
3				...
2				...
1				...

OBJEKTNR.:
STRECKENNR.: 303 01

ABSCHNITT
Km / Stat.

Bahnhof Nendeln
km 11,1+26 - km 12,1+40

Bearb.:	27.10.2025	RA
Gezei.:	27.10.2025	RA
Geprü.:	27.10.2025	HS
GZ		
Plangröße	3440x594mm = 2,02m²	

Maßstab
1:500

LAGEPLAN NATURSCHUTZ UND GRUNDNUTZUNG

Planung:

werner consult

Planung
2025-10-27 13:16:11
upload
Roman AUGENDOPLER, Werner Consult ZT GmbH
sigId: YVfgpPGloY7FPSbhh1sW9TiZ2PQ=

Datum

Fachreferent:
Unterschrift/Stempel

Projektleitung:
Unterschrift/Stempel